

Légende

- 100 — Réseau AEP existant
- - - Réseau AEP projeté
- Station de pompage
- Réservoir existant

DEPARTEMENT DU VAR (83)  
COMMUNE DE SAINT-ZACHARIE

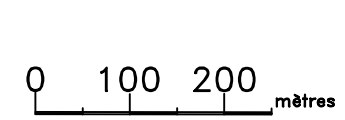
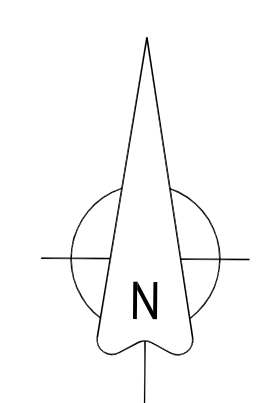

**PLU DE SAINT ZACHARIE**

5 - ANNEXE GRAPHIQUE  
Réseau d'eau potable

Echelle: 1/8000 ème

AFFAIRE N°	4820013	DATE	DEC. 2011	DESSIN	C. CHLO	VERIFIE	LMT
------------	---------	------	-----------	--------	---------	---------	-----

INDICES	DATES	D	MODIFICATIONS
A	15-10-2010	CCO	PREMIERE DIFFUSION
B	29-11-2011	RCE	MISE A JOUR



PLAN LOCAL D'URBANISME

PLAN N°  
**5.1**  
ECH: 1/8000